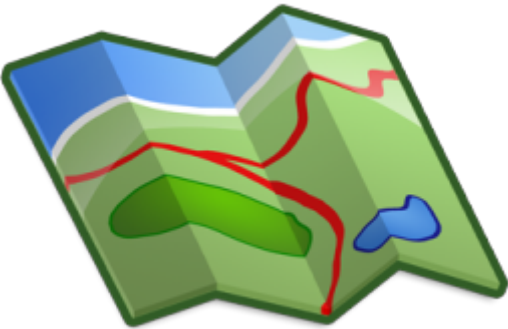


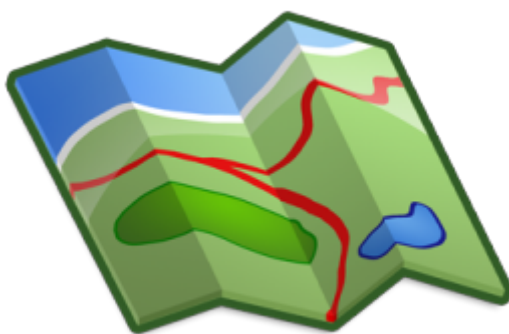
Wykaz nieruchomości przeznaczonych do sprzedaży

WYKAZ NIERUCHOMOŚCI PRZEZNACZONYCH DO SPRZEDAŻY

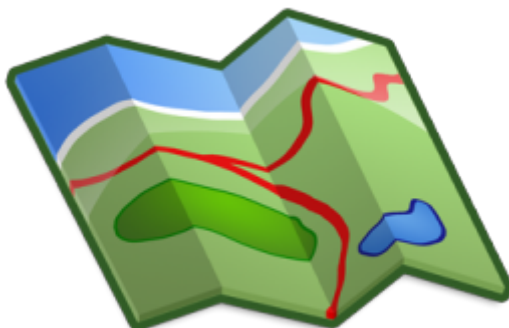
NALEŻĄCYCH DO GMINY ŁUKTA

Lp.	Nr działki	Powierzchnia w ha	Położenie	Przeznaczenie w MPZP	Opis nieruchomości
					

1	257/95	0,1218	łukta	„3MU”- tereny zabudowy mieszkalno - usługowej	<p>Nieruchomość gruntowa nie zabudowana położona w bezpośrednim sąsiedztwie pojedynczej zabudowy mieszkaniowej jednorodzinnej oraz działek niezabudowanych. Dojazd do terenu, na którym znajduje się wyceniana działka prowadzi ulicami o nawierzchni utwardzonej. Teren działki płaski o bardzo dobrych warunkach inwestycyjnych. Działki niezagospodarowane porośnięte darnią trawy. Kształt działki regularny, prostokąt o proporcjonalnych bokach. Działka niezagospodarowana, nieogrodzona.</p>
2	257/96	0,1228	łukta	„3MU”- tereny zabudowy mieszkalno - usługowej	
3	257/97	0,1237	łukta	„3MU”- tereny zabudowy mieszkalno - usługowej	
4	257/98	0,13216	łukta	„3MU”- tereny zabudowy mieszkalno - usługowej	
5	257/99	0,1214	łukta	„3MU”- tereny zabudowy mieszkalno - usługowej	



6	406/2	0,34	Florczaki	Działka nie jest objęta obowiązującym, miejscowym planem zagospodarowania przestrzennego.	Nieruchomość gruntowa niezabudowana posiada kształt trapezu. W ewidencji gruntów sklasyfikowana jako użytek gruntów o symbolu Tr - tereny różne. Działka stanowi część dawnego wyrobiska kopalni żwiru. Teren jest dość znacznie skonfigurowany. Działka niezabudowana i niezagospodarowana, w części porośnięta samosiejkami drzew iglastych, w części porośnięta trawą. Teren nie posiada uzbrojenia w sieci infrastruktury technicznej.
---	-------	------	-----------	--	--



7	88/79	0,1320	Kotkowo	„1RI”- teren projektowanej zabudowy rekreacji indywidualnej	Nieruchomość gruntowa niezabudowana o kształcie zbliżonym do trapezu o proporcjonalnych bokach. Położona jest na terenie lekko pofałdowanym. Dojazd do działek drogą gruntową nieutwardzoną. Na działkach znajduje się drzewostan sosnowy - bez wartości gospodarczej, stanowiący element rekreacyjny działek.
8	88/81	0,1511	Kotkowo	„1RI”- teren projektowanej zabudowy rekreacji indywidualnej	
9	88/83	0,1482	Kotkowo	„1RI”- teren projektowanej zabudowy rekreacji indywidualnej	